

Die Bundesarbeitsgemeinschaft Tschechoslowakei e. V. hat in ihrer Drucksache „Spezialkatalog der Tschechoslowakischen Ganzsachen (Katalogteil V), Ganzsachen Protektorat Böhmen und Mähren 1939-1945“ (Autoren Osthues, Sobotka und Kokta) die Typenunterschiede dieser Bildpostkarten beschrieben. Nachfolgend sind sie zitiert. Für Abbildungen und weitere Informationen, wenden Sie sich bitte an die Arbeitsgemeinschaft oder bestellen Sie dort den Katalog.

Alle Karten erschienen von je zwei Klischees gedruckt. Wie im Handbuch ausgeführt, wurden folgende Karten ausgegeben:



Gewöhnliche Postkarte



Bildpostkarte <sup>H</sup>51-0009

**1939** *Lindenzweig*, 60h grün,  
Auflage 1  
**<sup>H</sup>51** 12 Karten mit 12 verschiedenen Bildern,  
  
gültig bis 8. Mai 1945



Karte	* ◉	Bildbeschreibung auf der Karte	
51-0001	<input type="checkbox"/> <input type="checkbox"/>	AN DER SAZAWA	NA SÁZAVĚ
51-0002	<input type="checkbox"/> <input type="checkbox"/>	BÖHMISCH BUDWEIS	ČESKÉ BUDĚJOVICE
51-0003	<input type="checkbox"/> <input type="checkbox"/>	BRÜNN	BRNO
51-0004	<input type="checkbox"/> <input type="checkbox"/>	KARLSTEIN	KARLŠTEJN
51-0005	<input type="checkbox"/> <input type="checkbox"/>	MÄHRISCHER KARST	MORAWSKÝ KRAS
51-0006	<input type="checkbox"/> <input type="checkbox"/>	PERNSTEIN	PERNŠTEJN
51-0007	<input type="checkbox"/> <input type="checkbox"/>	PILSEN	PLZEŇ
51-0008	<input type="checkbox"/> <input type="checkbox"/>	PRAG	PRAHA
51-0009	<input type="checkbox"/> <input type="checkbox"/>	PRAG	PRAHA
51-0010	<input type="checkbox"/> <input type="checkbox"/>	PRAG	PRAHA
51-0011	<input type="checkbox"/> <input type="checkbox"/>	SÜDBÖHMEN	JIŽNÍ ČECHY
51-0012	<input type="checkbox"/> <input type="checkbox"/>	TROSKY	TROSKY

Die Karten H51-0001 und H 51-0002 waren im deutschen Text noch in der alten Schreibweise der KuK-Monarchie beschriftet und wurden daher vom Verkauf zurückgezogen, da sie den „reichsdeutschen“ Bezeichnungen nicht entsprachen. „SAZAWA“ wäre richtig „SASAU“ gewesen und den Zusatz „BÖHMISCH“ kannte man bei der Stadt BUDWEIS in der offiziellen Schreibweise nicht mehr.

Die zwei Typen unterscheiden sich am leichtesten wie folgt:


Karte	Bildbeschreibung auf der Karte Type 1	Type 2
51-0001	2 Punkte vor dem „S“ in „SAZAWĚ“ und ein Punkt unter dem Ě in SAZAWĚ	keine Punkte
51-0002	Unten zwei Punkte zwischen dem „A“ und dem „V“ in „MORAVA“	keine Punkte
51-0003	Punkt im „h“ der Wertangabe	kein Punkt
51-0004	Punkt über dem „L“ von „KARLŠTEIN“	kein Punkt
51-0005	Punkt unterhalb dem Zwischenraum zwischen „70“ und „h“ beim Verkaufspreis	kein Punkt
51-0006	Strich im ersten „E“ von PERNŠTEJN“	kein Strich
51-0007	Punkte rechts unterhalb der Buchstaben „Č“ und „E“ von „ČECHY“	keine Punkte
51-0008	Feiner Strich zwischen dem „E“ und dem „N“ in „MÄHREN“	kein Strich
51-0009	Punkt schräg links unter dem „C“ von „ČECHY“	kein Punkt
51-0010	„7“ der „70“ im Verkaufspreis verkürzt	70 normal
51-0011	Punkt zwischen den beiden Beinen des „H“ von „ČECHY“	kein Punkt
51-0012	Punkt zwischen dem „H“ und dem „Y“ von „ČECHY“	kein Punkt

Im folgenden sind einige der Unterschiede beispielhaft dargestellt. Die angegebenen Unterscheide sind leicht festzustellen. Es ist jedoch erwähnenswert, daß sich jeweils auch die Bilder der beiden Typen in den Rändern unterscheiden, hier am Beispiel der Karte <sup>H</sup>51-0003 gezeigt:



Die Kugel der rechten Kirchturmspitze reicht bei Type 1 bis zum Bildrand. Bei Type 2 endet sie kurz darunter.

Als zweites Beispiel sei die Karte <sup>h</sup>51-0010 gezeigt. Neben dem augenfälligen Unterschied der verkürzten „7“ in „70 h“ (siehe weiter unten) sind auch im Bild Abweichungen zu erkennen, zum Beispiel am rechten Rand beim Gitter:




Ein Teil der weiteren oben beschriebenen Unterschiede ist nachfolgend abgebildet:

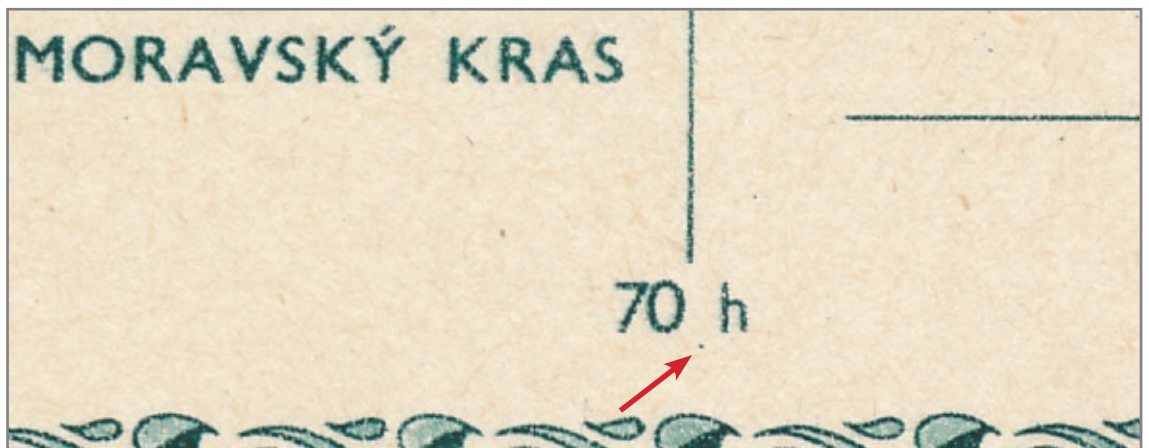
51-0003



51-0004




51-0005



51-0006



51-0010



51-0012

